

Temat: ul. Rakoczego, 2xDN500 - uzgodnienie trasowe

Nadawca: Harasymczuk Agata <Agata.Harasymczuk@gpec.pl>

Data: 31.03.2022, 15:05

Adresat: Natalia Kałużna <nk@projmed.pl>

Dzień dobry,

Informuję, że trasa została uzgodniona.

pozdrawiam

Agata Harasymczuk

starszy specjalista ds. uzgodnień projektowych



GDAŃSKIE PRZEDSIĘBIORSTWO ENERGETYKI CIEPLNEJ SP. Z O.O.

ul. Biała 1b, 80-435 Gdańsk

tel.: +48 691 588 220

www.grupagpec.pl

NIP: 584 030 09 13

Sąd Rejonowy Gdańsk-Północ w Gdańsku, VII Wydział Gospodarczy Krajowego Rejestru Sądowego 0000035784,

wysokość kapitału zakładowego: 206 373 000 zł

Uwaga! Ta wiadomość jest przeznaczona wyłącznie dla odbiorcy. Wiadomość może zawierać informacje poufne.

Jeżeli otrzymałeś ją przypadkowo, poinformuj o tym nadawcę, a wiadomość skasuj.

Attention! This e-mail is for the use of the person/company named above only. It may contain information which is privileged and confidential.

If you have received this e-mail in error, please e-mail us immediately and delete the original message.

— www.facebook.com/GrupaGPEC



GPEC chroni Naturę. Drukujemy odpowiedzialnie w trosce o środowisko.

— Załączniki: —

Rys1_1Rakoczego_PZT.pdf

2,3 MB

Identyfikator 1 nazwa Jednostki ewidencyjnej: 22610/L
Identyfikator 1 nazwa obszaru ewidencyjnego: 0052; 0053;
Nr sekcji: 6,221/25,24; 4,1,4,2;
Nr zgłoszenia roboty kerg: WG-III/6540/L2543,2021
Działka: 0052,71/3 i inne
Układ współrzędnych prostokątnych płaszczyz: 2000 strefa 6
Geodezyjny układ odniesienia: Kransztańd 86 b/s
Imię i nazwisko lub nazwa podmiotu, który wykonał mapę oraz podpis osoby reprezentującej ten podmiot:

Biurowo Projektów i Inwestycji
"ProjeM" **Blanka Hirszon**
80-574 Gdynia, ul. Sierpnia 2A
NIP 593-114-52-45, tel. (58) 761-07-80

GEODETA UPRAWNIENI
mgr inż. Marek Tyszkiewicz
Uprawnienia zawodowe nr 2218

--- Oznaczenie granic obszaru, który był przedmiotem aktualizacji
Mapa aktualna na dzień 08.06.2021r.
--- Obiekty nieobjęte katalogiem obiektów baz danych

Treść mapy zawiera dane (jeżeli istnieją) z bazy
RKSPUT-Gdańsk według stanu na dzień 01.06.2021r.

Nie wyklucza się istnienia w terenie innych niewykazanych na niniejszej podziemnych, które nie były zgłoszone do Inwentaryzacji].
Mapę wykonano bez ustalenia oraz badania stanu prawnego granic działek. Służebność gruntowych nie badano.

Gdańsk, dn. 08.06.2021r. wyk. M.Tyszkiewicz

Poświadczenie, że niniejszy dokument został opracowany w wyniku prac
 geodezyjnych i kartograficznych, których rezultatem zawiera opis
 i rysunek terenu, stanowiący dokumenty jednoznacznie określające jego
 własności, wydany jest na podstawie danych i informacji, które zostały
 zdobyte przy pomocy odpowiednich metod i technik geodezyjnych i
 kartograficznych.

Długość prowadzonych pomiarów została określona na podstawie
 danych geodezyjnych i kartograficznych.

Identyfikator zgłoszenia prac geodezyjnych i kartograficznych
 Wg-III-66401.2543.2021

Wykonano prace geodezyjne i kartograficzne

Nie oraz data uzyskania pozytywnego
 protokołu: 15.06.2021

Inne i nazwa oraz nie ujętym
 zawodowych kierownika prac
 22180

Urząd Miejski w Gdańsku
 Wydział Geodezji i Kartografii
 U. Latocha
 80-880 Gdańsk

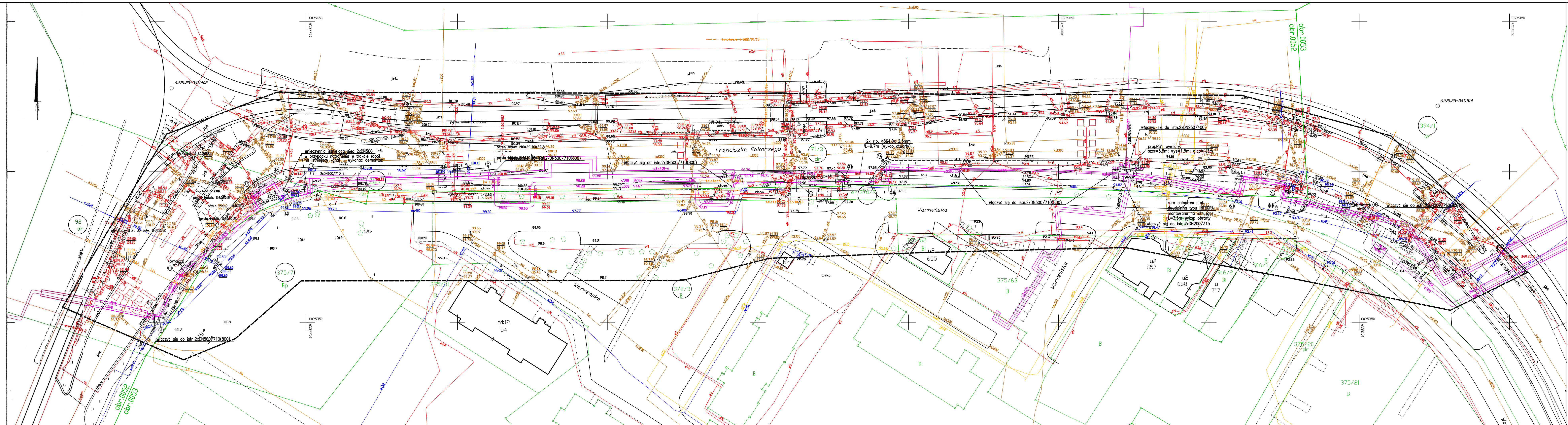
Wg-III-66401.2543.2021

Biuro Projektów i Inwestycji
 "PROJING" Biuro Inżynierii

Protokół Wg-III-66401.2543.2021.24

15.06.2021

mgr inż. Mateusz Tyszkiewicz
 22180



UWAGA :
Na skrzyniowaniach i zbliżeniach z istniejącymi i projektowanymi kablami energetycznymi należy bezwzględnie zastosować zabezpieczenie:
— na kabie niskiego napięcia rury dwudzielne 110 PS,
— na kabie średniego napięcia rury dwudzielne 160.




Na skrzyniowaniach i zbliżeniach sieć OPL, Netia, UPC, TASK oraz innych operatorów bezwzględnie zabezpieczyć przy użyciu rur osłonowych.

W przypadku kanalizacji wielotorowej zastosować zabezpieczenie przed uszkodzeniem kanalizacji oraz obssypaniem się gruntu.

"Za zgodność z oryginałem mapy do celów projektowych"

LEGENDA:

- — — — — Os projektowanego ciepłociągu 2xDN500/710
- Oznaczenie działek, na których zlokalizowana jest inwestycja

Imię i nazwisko		Podpis		Nr uprawnień, specjalność, zakres opracowania	
mgr inż. Katarzyna Klimowicz				POM/S/0115/05, instalacyjna, sieć i przyłącza c.o.	
Sprawdzający: mgr inż. Piotr Pawełski				POM/0353/PBS/17, instalacyjna, sieć i przyłącza c.o.	
Opracował: mgr inż. Natalia Kałużna					
Projektant sp. z o.o. 81-674 Gdynia, ul. Słewska 2a 		Temat : Przebudowa osiedlowej sieci ciepłowniczej 2xDN500 w rejonie ul. Rakoczego w Gdańsku.			
Inwestor: Gdańskie Przedsiębiorstwo Energetyki Ciepłej Sp. z o.o. 80-435 Gdańsk, ul. Białą 1B					
Projekt zagospodarowania terenu					
Skala:		Nr rys.:			
1:500		1			
		Nr projektu: 21-030-GPEC		Data: 01.2022	
		Arkuszy: 1		Arkuszy: 1	